

СХЕМА
РАСПОЛОЖЕНИЯ ЗЕМЕЛЬНОГО УЧАСТКА ИЛИ ЗЕМЕЛЬНЫХ УЧАСТКОВ
НА КАДАСТРОВОМ ПЛАНЕ ТЕРРИТОРИИ, ПОДГОТОВКА КОТОРОЙ
ОСУЩЕСТВЛЯЕТСЯ В ФОРМЕ ДОКУМЕНТА НА БУМАЖНОМ НОСИТЕЛЕ

Утверждена

(наименование документа об утверждении, включая

наименование органов государственной власти или

органов местного самоуправления, принявших
решение об утверждении схемы или подписавших
соглашение о перераспределении земельных
участков)

от _____ N _____


Схема
расположения земельного участка или земельных участков на кадастровом плане
территории


Условный номер земельного участка: 36:16:0102019:3У1		
Площадь земельного участка: 874 кв.м.		
Обозначение характерных точек границ	Координаты, м	
	X	Y
1	508415,42	1313849,99
2	508404,03	1313859,17
3	508417,97	1313899,53
4	508440,43	1313881,20
1	508415,42	1313849,99

СК кадастрового округа, зона 1 Масштаб: 1:956


Условные обозначения:


Объекты капитального строительства (сооружения) согласно сведениям ЕГРН

 В ЕГРН с границами


 В ЕГРН с границами


Объекты капитального строительства (здания) согласно сведениям ЕГРН

 В ЕГРН с границами

 В ЕГРН с границами

Объекты капитального строительства (объекты незавершенного строительства) согласно сведениям ЕГРН

 В ЕГРН с границами

 В ЕГРН с границами

 Образуемый участок

 Границы земельных участков согласно сведениям ЕГРН

- Номер образуемой характерной точки