

Утверждена

(наименование документа об утверждении, включая

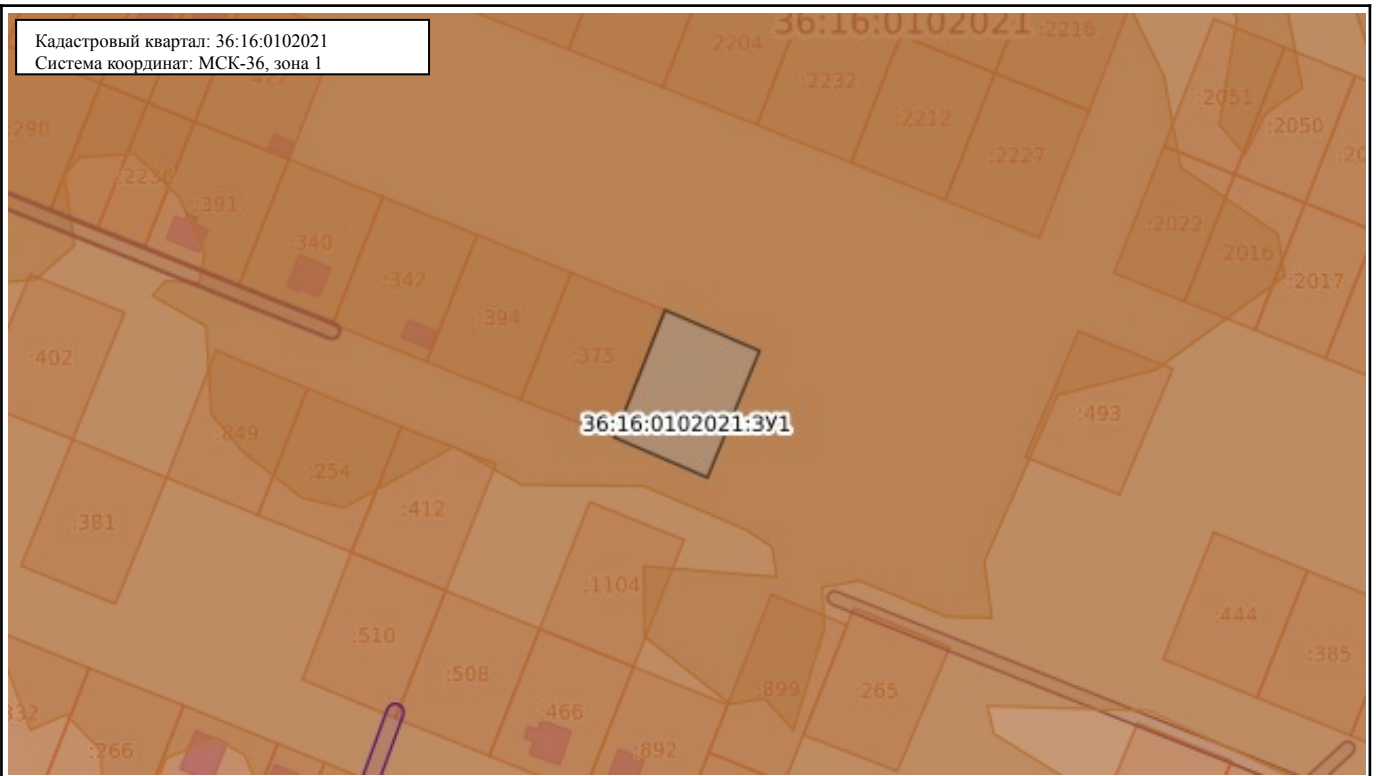
наименования органов государственной власти или

органов местного самоуправления, принявших  
решение об утверждении схемы или подписавших  
соглашение о перераспределении земельных участков)  
от \_\_\_\_\_ N \_\_\_\_\_

Схема  
расположения земельного участка или земельных участков на кадастровом плане  
территории



Условный номер земельного участка: 36:16:0102021:3У1		
Площадь земельного участка: 1200 кв.м.		
Обозначение характерных точек границ	Координаты, м	
	X	Y
1	2	3
1	507161.30	1315009.07
2	507198.59	1315023.53
3	507187.07	1315051.53
4	507149.97	1315036.62

Кадастровый квартал: 36:16:0102021  
Система координат: МСК-36, зона 1



Масштаб: 1:12041

Условные обозначения:

	0.00	Государственная граница Российской Федерации		00:00-00.00	Территория опережающего развития
	00:00-00.00	Границы между субъектами Российской Федерации		00:00-00.00	Зоны территориального развития Российской Федерации
	00:00-00.00	Границы муниципальных образований		00:00-00.00	Игровая зона
	00:00-00.00	Границы населённых пунктов		00:00-00.00	Лесничество
	00:00:000000.00	Кадастровые кварталы		00.00.000000.00	Утвержденный проект межевания территории
	00:00:000000.00	Сооружения		00:00-00.00	Границы территории, в отношении которой устанавливается публичный сервитут
	00:00:000000.00	Объекты незавершенного строительства		00:00-00.00	Байкальская природная территория и ее экологические зоны
	00:00:000000.00	Здания		00:00-00.00	Территория, в отношении которой принято решение о резервировании земель для государственных и муниципальных нужд
	00:00:000000.00	Земельные участки		00:00:000000:3У0	Образуемые ЗУ
	00:00-00.00	Зоны с особыми условиями использования территории			
	00:00-00.00	Территориальная зона			
	00:00-00.00	Территория объекта культурного наследия			
	00:00-00.00	Особо охраняемая природная территория			
	00:00-00.00	Особая экономическая зона			
	00:00-00.00	Охотничьи угодья			